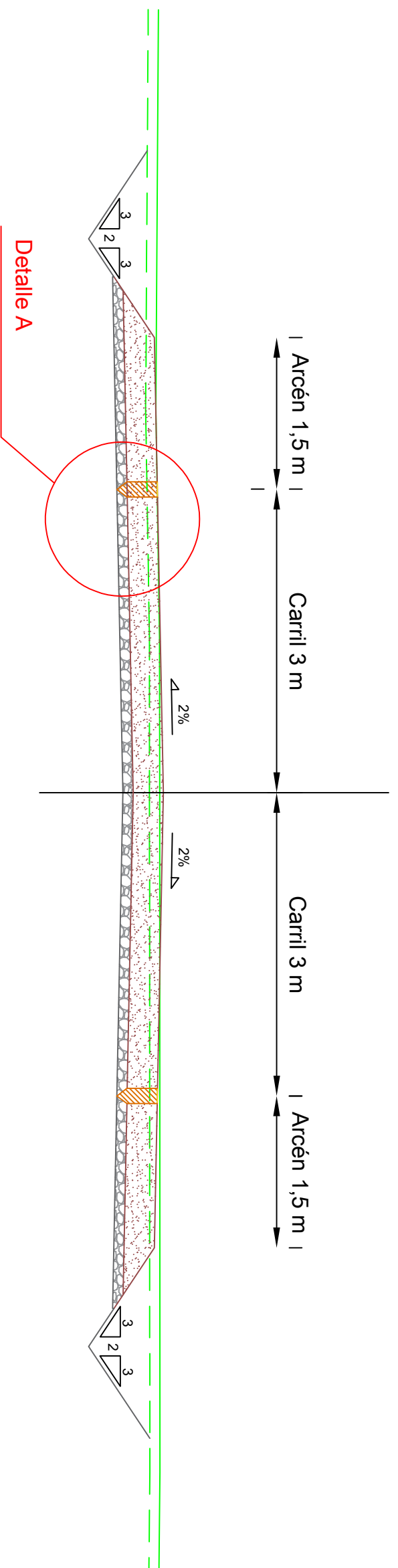
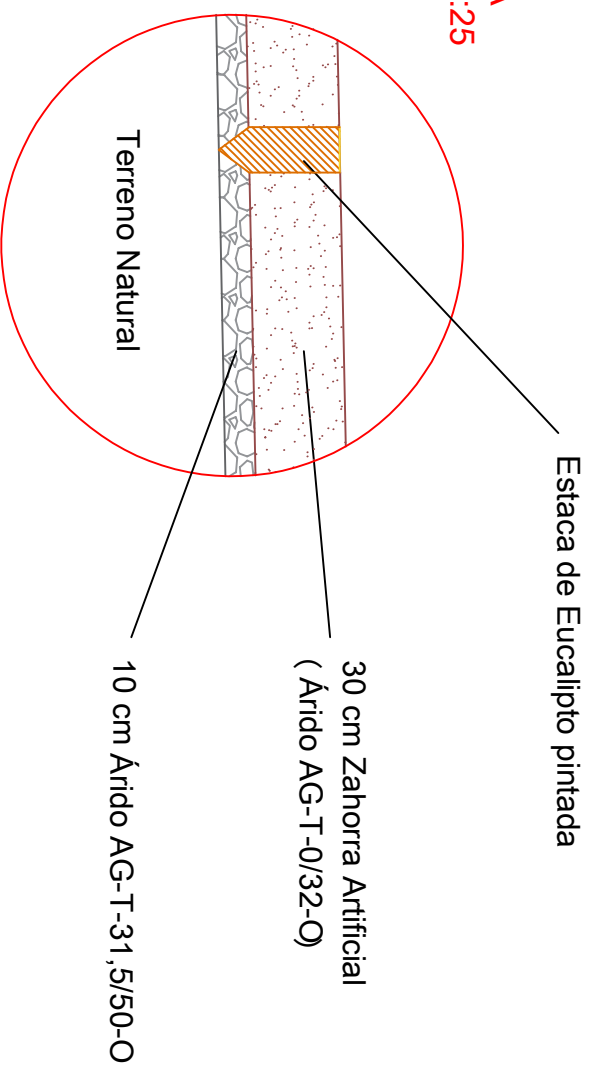



# SECCIÓN TIPO DESMONTE

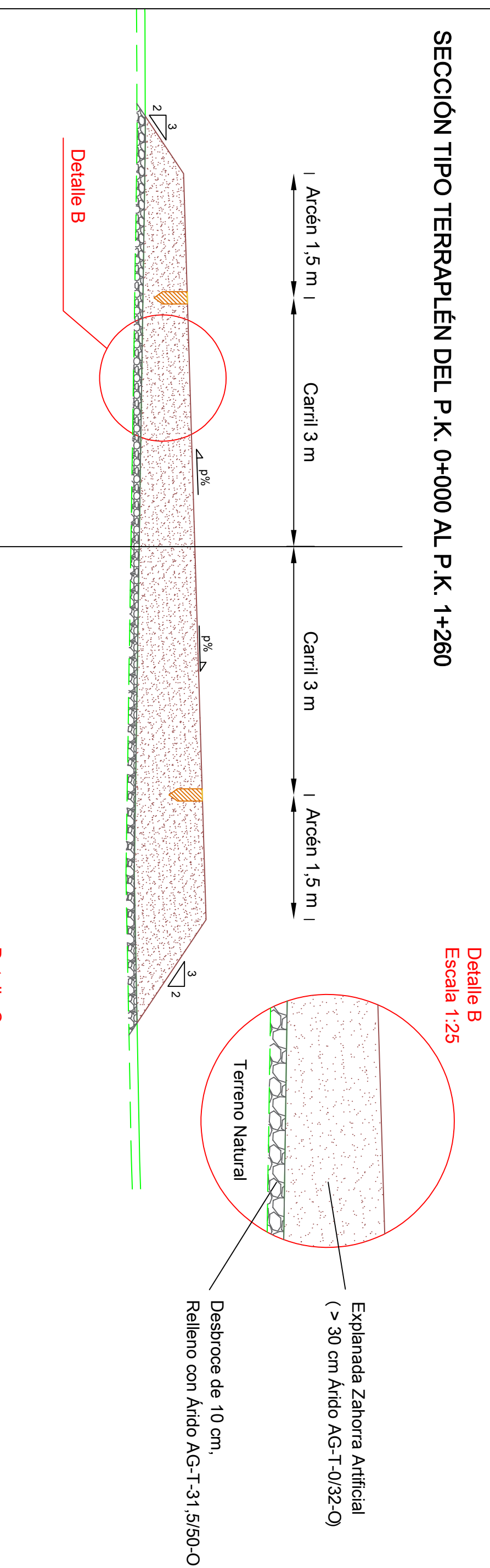


**Detalle A**  
Escala 1:25

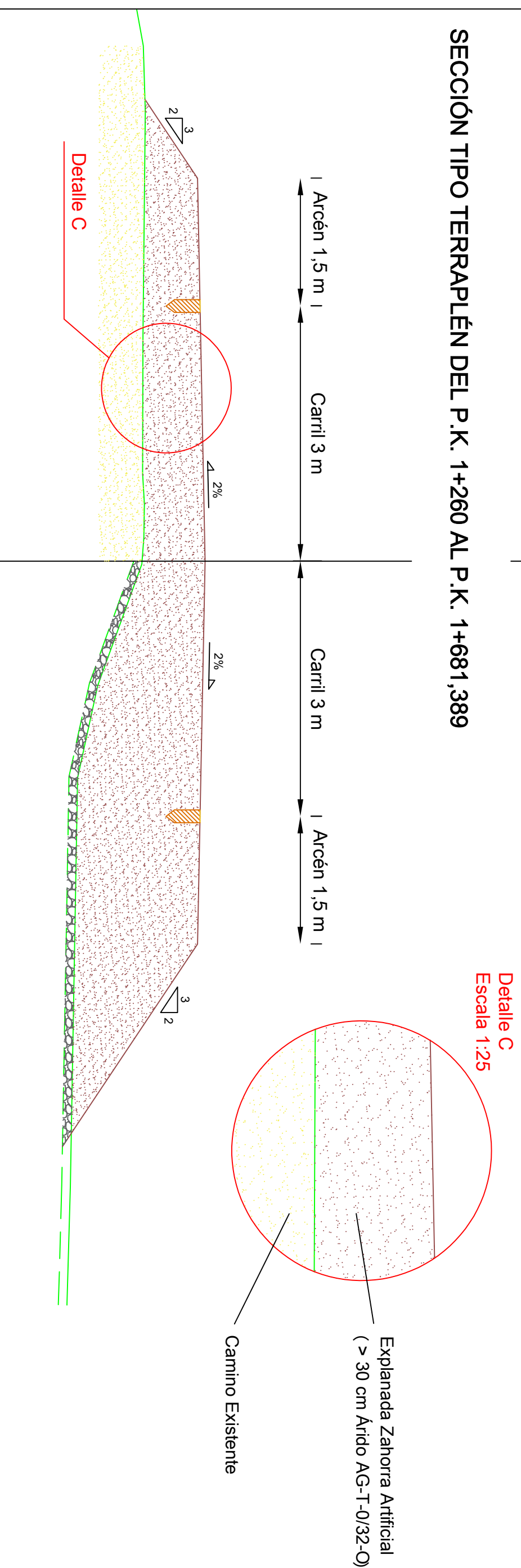



 <p><b>AYUNTAMIENTO DE ALMONTE</b></p>	INGENIERO DE CAMINOS, CANALES Y PUERTOS MIGUEL ÁNGEL FERNÁNDEZ VILCHEZ <small>Colgado nº 25.651</small>		TÍTULO: NUEVO TRAZADO DE LA R-30 EN LA ZONA NORTE DE EL RÓDIO (HUELVA)		FECHA: DICIEMBRE 2017	ESCALA: 1:50	DESIGNACIÓN DEL PLANO: SECCIONES TIPO DESMONTE		Nº PLANO: 7 Hº de 1 de 2
	EXPEDIENTE: 52-ALMONTE-17								

### SECCIÓN TIPO TERRAPLÉN DEL P.K. 0+000 AL P.K. 1+260



### SECCIÓN TIPO TERRAPLÉN DEL P.K. 1+260 AL P.K. 1+681,389



 <p><b>AYUNTAMIENTO DE ALMONTE</b></p>	INGENIERO DE CAMINOS, CANALES Y PUERTOS MIGUEL ÁNGEL FERNÁNDEZ VILCHEZ <small>Colgado nº 25.651</small>		TÍTULO: NUEVO TRAZADO DE LA R-30 EN LA ZONA NORTE DE EL ROCÍO (HUELVA)		FECHA: DICIEMBRE 2017	ESCALA: 1:50	DESIGNACIÓN DEL PLANO: SECCIONES TIPO TERRAPLÉN	Nº PLANO: 7
					EXPEDIENTE: 52-ALMONTE-17			